

Утверждена


Постановлением Администрации МО СП "Шергинское"

(наименование документа об утверждении, включая наименования органов государственной власти или органов местного самоуправления, принявших решение об утверждении схемы или подписавших соглашение о перераспределении земельных участков)

от _____ № _____

Схема расположения формируемого земельного участка ЗУ1 _ на кадастровом плане территории *Расположенного: В 30 метрах на юго-восток от дома имеющего почтовый адрес: РБ, Кабанский район у.Хандала, ул. Кооперативная д.3*
Категория земель: Земли населенных пунктов


| Условный номер земельного участка 03:09:580107:ЗУ1 | | |
|---|---------------|------------|
| Площадь земельного участка 3000 кв. м. | | |
| Обозначение характерных точек границ | Координаты, м | |
| | X | Y |
| 1 | 2 | 3 |
| н1 | 565208.95 | 3296322.01 |
| н2 | 565192.11 | 3296339.54 |
| н3 | 565121.43 | 3296270.95 |
| н4 | 565107.11 | 3296257.06 |
| н5 | 565126.50 | 3296238.78 |
| н1 | 565208.95 | 3296322.01 |




Масштаб 1 : 1500

Площадь земельного участка 3000 кв.м.

Исполнитель:


подпись


Ф.И.О.