

ИЗВЕЩЕНИЕ

МО СП «Танхойское» извещает о возможном и предстоящем предоставлении земельного участка площадью 1045 кв.м (в соответствии со схемой расположения земельного участка) для ИЖС в аренду на 5 лет, местоположение которого: РБ, Кабанский район, расположен в 135 метрах на запад от жилого дома, имеющего почтовый адрес: РБ, Кабанский район, п. ст. Переемная, ул.Дачная, дом 13.

Все заинтересованные в предоставлении выше указанного земельного участка граждане имеют право в течении 30 дней соответственно со дня опубликования и размещения извещения подать заявление о намерении участвовать в аукционе на право заключения договора аренды данного земельного участка

Заявление принимаются на бумажных носителях по адресу: РБ, Кабанский район, п.Танхой, ул. Центральная, д.78. тел. (830138) 93-7-23, до10 сентября 2015 года

Схема расположения земельного участка совместно с извещением размещена на официальном сайте МО «Кабанский район» (<http://www.kabansk.org>.)

По всем вопросам обращаться в администрацию МО СП «Танхойское» по адресу: Кабанский район, п. Танхой, ул. Центральная 78, либо по телефону 8(30138)93-7-23

Глава МО СП «Танхойское»

Бобров П.А.

Утверждена

(наименование документа об утверждении, включая наименования

органов государственной власти или органов местного

самоуправления, принявших решение об утверждении схемы

или подписавших соглашение о перераспределении земельных участков)

от _____ № _____

**Схема расположения земельного участка или земельных участков
на кадастровом плане территории**

Условный номер земельного участка 1

Площадь земельного участка 2 **1045** кв.м.

Обозначение характерных точек границ 3	Координаты, м	
	X	Y
1	2	3
1	506036	3195346
2	506036	3195355
3	506035	3195366
4	506033	3195365
5	506029	3195364
6	506027	3195365
7	506021	3195364
8	506021	3195374
9	506012	3195374
10	506003	3195373
11	506000	3195373
12	506000	3195371
13	505989	3195370
14	505989	3195364
15	505989	3195352
16	505995	3195353
17	506011	3195353
18	506013	3195349
19	506016	3195341
20	506019	3195339



Условные обозначения:

1. Указывается в случае, если предусматривается образование двух и более земельных участков.
2. Указывается проектная площадь образуемого земельного участка, вычисленная с использованием технологических и программных средств, в том числе размещенных на официальном сайте федерального органа исполнительной власти, уполномоченного в области государственного кадастрового учета недвижимого имущества и ведения государственного кадастра недвижимости, в информационно-телекоммуникационной сети "Интернет" (далее - официальный сайт), с округлением до 1 квадратного метра. Указанное значение площади земельного участка может быть уточнено при проведении кадастровых работ не более чем на десять процентов.
3. Указываются в случае подготовки схемы расположения земельного участка с использованием технологических и программных средств, в том числе размещенных на официальном сайте. Значения координат, полученные с использованием указанных технологических и программных средств, указываются с округлением до 1 метра.

ИЗВЕЩЕНИЕ

МО СП «Танхойское» извещает о возможном и предстоящем предоставлении земельного участка площадью 1730 кв.м (в соответствии со схемой расположения земельного участка) для ИЖС в аренду на 5 лет, местоположение которого: РБ, Кабанский район, расположен в 80 метрах на запад от жилого дома, имеющего почтовый адрес: РБ, Кабанский район, п. ст. Переемная, ул. Дачная, дом 13.

Все заинтересованные в предоставлении выше указанного земельного участка граждане имеют право в течении 30 дней соответственно со дня опубликования и размещения извещения подать заявление о намерении участвовать в аукционе на право заключения договора аренды данного земельного участка

Заявление принимаются на бумажных носителях по адресу: РБ, Кабанский район, п. Танхой, ул. Центральная, д.78. тел. (830138) 93-7-23, до 10 сентября 2015 года

Схема расположения земельного участка совместно с извещением размещена на официальном сайте МО «Кабанский район» (<http://www.kabansk.org>.)

По всем вопросам обращаться в администрацию МО СП «Танхойское» по адресу: Кабанский район, п. Танхой, ул. Центральная 78, либо по телефону 8(30138)93-7-23

Глава МО СП «Танхойское»

Бобров П.А.

Утверждена

(наименование документа об утверждении, включая наименования

органов государственной власти или органов местного

самоуправления, принявших решение об утверждении схем

или подписавших соглашение о перераспределении земельных участков)

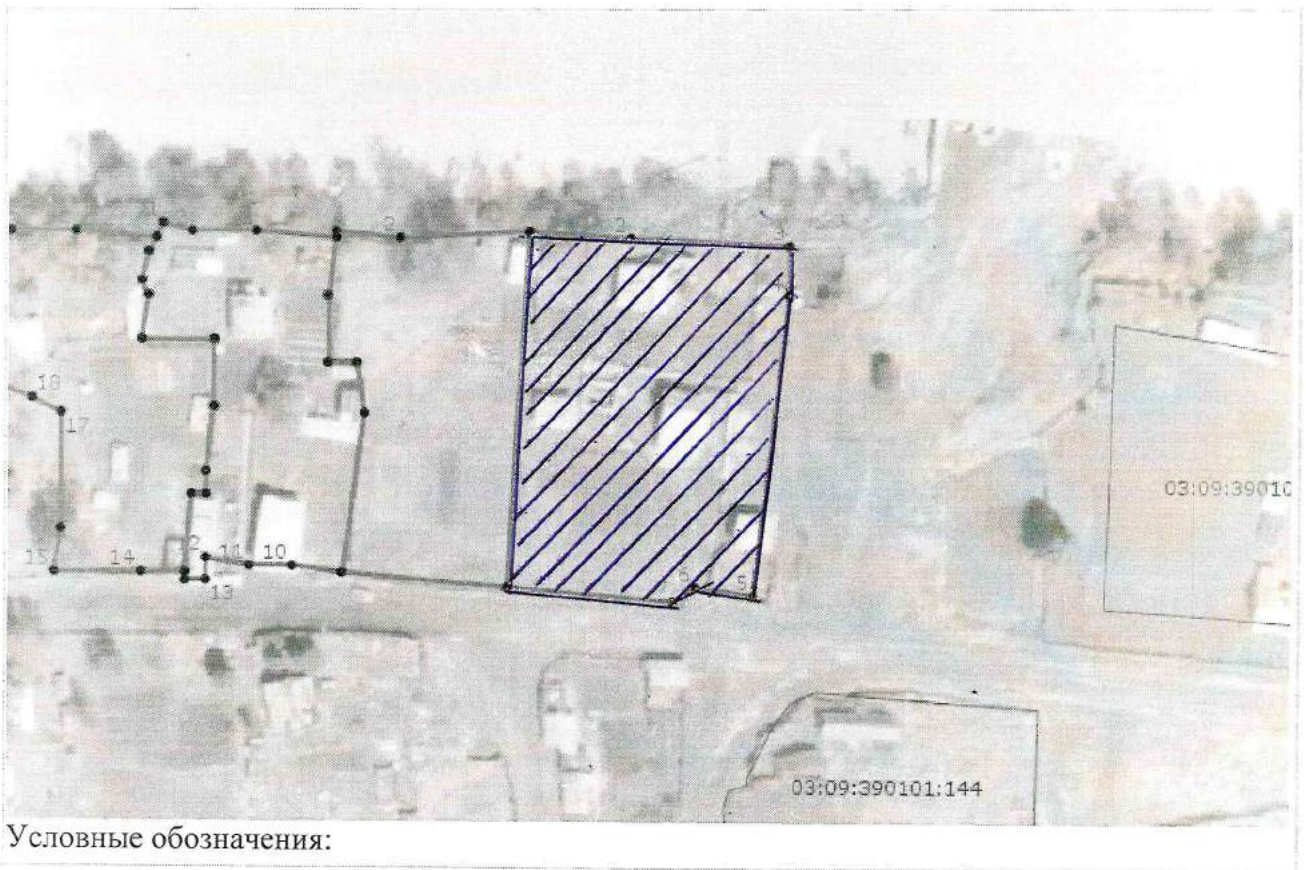
от _____ № _____

**Схема расположения земельного участка или земельных участков
на кадастровом плане территории**

Условный номер земельного участка 1

Площадь земельного участка 2 **1730** кв.м.

Обозначение характерных точек границ 3	Координаты, м	
	X	Y
1	2	3
1	506036	3195418
2	506035	3195432
3	506034	3195454
4	506027	3195454
5	505986	3195449
6	505987	3195441
7	505985	3195438
8	505987	3195415



Условные обозначения:

1. Указывается в случае, если предусматривается образование двух и более земельных участков.
2. Указывается проектная площадь образуемого земельного участка, вычисленная с использованием технологических и программных средств, в том числе размещенных на официальном сайте федерального органа исполнительной власти, уполномоченного в области государственного кадастрового учета недвижимого имущества и ведения государственного кадастра недвижимости, в информационно-телекоммуникационной сети "Интернет" (далее - официальный сайт), с округлением до 1 квадратного метра. Указанное значение площади земельного участка может быть уточнено при проведении кадастровых работ не более чем на десять процентов.
3. Указываются в случае подготовки схемы расположения земельного участка с использованием технологических и программных средств, в том числе размещенных на официальном сайте. Значения координат, полученные с использованием указанных технологических и программных средств, указываются с округлением до 1 метра.

ИЗВЕЩЕНИЕ

МО СП «Танхойское» извещает о возможном и предстоящем предоставлении земельного участка площадью 1032 кв.м (в соответствии со схемой расположения земельного участка) для ИЖС в аренду на 5 лет, местоположение которого: РБ, Кабанский район, расположен в 110 метрах на запад от жилого дома, имеющего почтовый адрес: РБ, Кабанский район, п. ст. Переемная, ул.Дачная, дом 13.

Все заинтересованные в предоставлении выше указанного земельного участка граждане имеют право в течении 30 дней соответственно со дня опубликования и размещения извещения подать заявление о намерении участвовать в аукционе на право заключения договора аренды данного земельного участка

Заявление принимаются на бумажных носителях по адресу: РБ, Кабанский район, п.Танхой, ул. Центральная, д.78. тел. (830138) 93-7-23, до 10 сентября 2015 года

Схема расположения земельного участка совместно с извещением размещена на официальном сайте МО «Кабанский район» (<http://www.kabansk.org>.)

По всем вопросам обращаться в администрацию МО СП «Танхойское» по адресу: Кабанский район, п. Танхой, ул. Центральная 78, либо по телефону 8(30138)93-7-23

Глава МО СП «Танхойское»

Бобров П.А.

Утверждена

(наименование документа об утверждении, включая наименования

органов государственной власти или органов местного

самоуправления, принявших решение об утверждении схемы

или подписавших соглашение о перераспределении земельных участков)

от _____ № _____

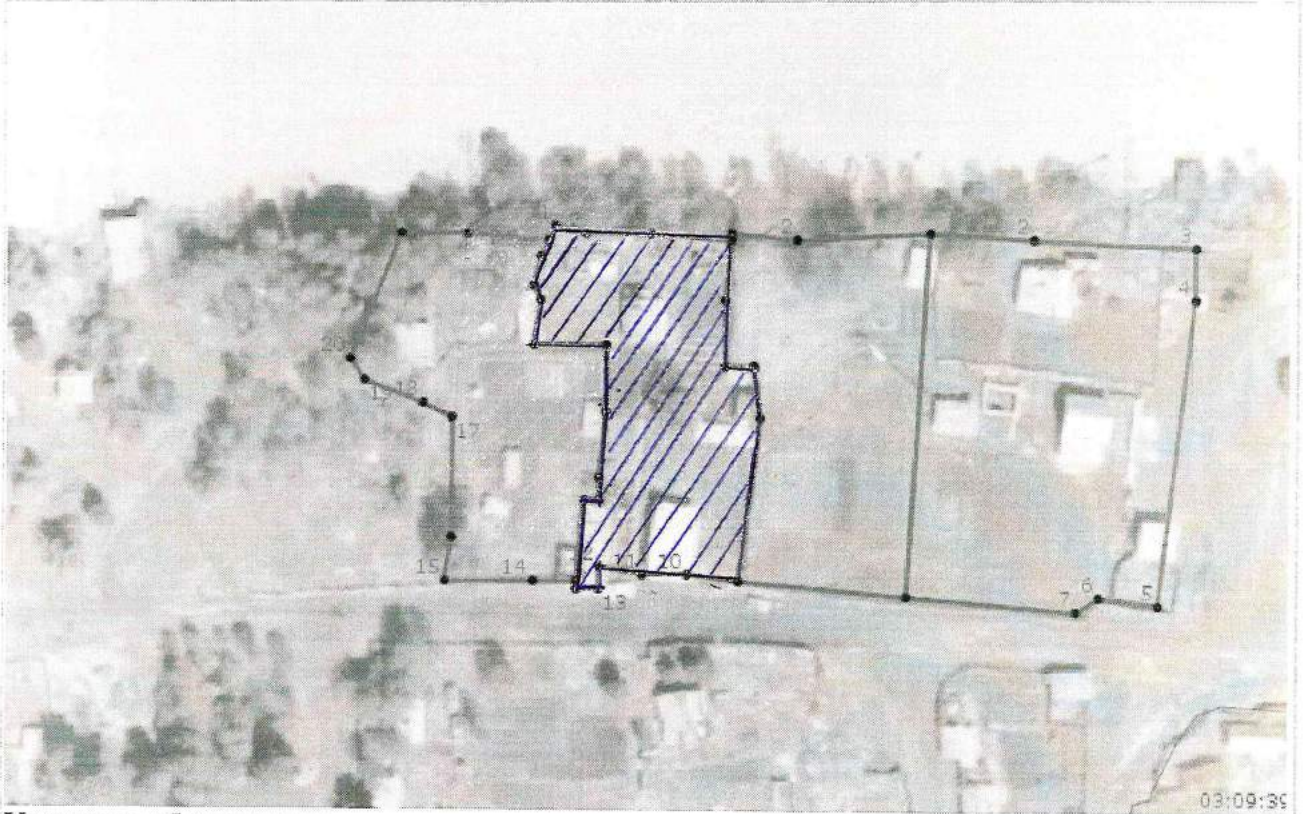
**Схема расположения земельного участка или земельных участков
на кадастровом плане территории**

Условный номер земельного участка 1

Площадь земельного участка 2 **1032** кв.м.

Обозначение характерных точек границ 3	Координаты, м	
	X	Y
1	2	3
1	506037	3195367
2	506036	3195371
3	506036	3195380
4	506035	3195391
5	506027	3195390
6	506018	3195390
7	506018	3195394
8	506011	3195395
9	505989	3195392
10	505990	3195385
11	505990	3195379
12	505991	3195373
13	505988	3195373
14	505988	3195370
15	505989	3195370
16	506000	3195371
17	506000	3195373
18	506003	3195373
19	506012	3195374
20	506021	3195374
21	506021	3195364
22	506027	3195365
23	506029	3195364

24	506033	3195365
25	506035	3195366



Условные обозначения:

1. Указывается в случае, если предусматривается образование двух и более земельных участков.
2. Указывается проектная площадь образуемого земельного участка, вычисленная с использованием технологических и программных средств, в том числе размещенных на официальном сайте федерального органа исполнительной власти, уполномоченного в области государственного кадастрового учета недвижимого имущества и ведения государственного кадастра недвижимости, в информационно-телекоммуникационной сети "Интернет" (далее - официальный сайт), с округлением до 1 квадратного метра. Указанное значение площади земельного участка может быть уточнено при проведении кадастровых работ не более чем на десять процентов.
3. Указываются в случае подготовки схемы расположения земельного участка с использованием технологических и программных средств, в том числе размещенных на официальном сайте. Значения координат, полученные с использованием указанных технологических и программных средств, указываются с округлением до 1 метра.

ИЗВЕЩЕНИЕ

МО СП «Танхойское» извещает о возможном и предстоящем предоставлении земельного участка площадью 1037 кв.м (в соответствии со схемой расположения земельного участка) для ИЖС в аренду на 5 лет, местоположение которого: РБ, Кабанский район, расположен в 3 метрах на запад от жилого дома, имеющего почтовый адрес: РБ, Кабанский район, п. ст. Переемная, ул.Дачная, дом 3.

Все заинтересованные в предоставлении выше указанного земельного участка граждане имеют право в течении 30 дней соответственно со дня опубликования и размещения извещения подать заявление о намерении участвовать в аукционе на право заключения договора аренды данного земельного участка

Заявление принимаются на бумажных носителях по адресу: РБ, Кабанский район, п.Танхой, ул. Центральная, д.78. тел. (830138) 93-7-23, до 10 сентября 2015 года

Схема расположения земельного участка совместно с извещением размещена на официальном сайте МО «Кабанский район» (<http://www.kabansk.org>.)

По всем вопросам обращаться в администрацию МО СП «Танхойское» по адресу: Кабанский район, п. Танхой, ул. Центральная 78, либо по телефону 8(30138)93-7-23

Глава МО СП «Танхойское»

Бобров П.А.

Утверждена

(наименование документа об утверждении, включая наименования

органов государственной власти или органов местного

самоуправления, принявших решение об утверждении схемы

или подписавших соглашение о перераспределении земельных участков)

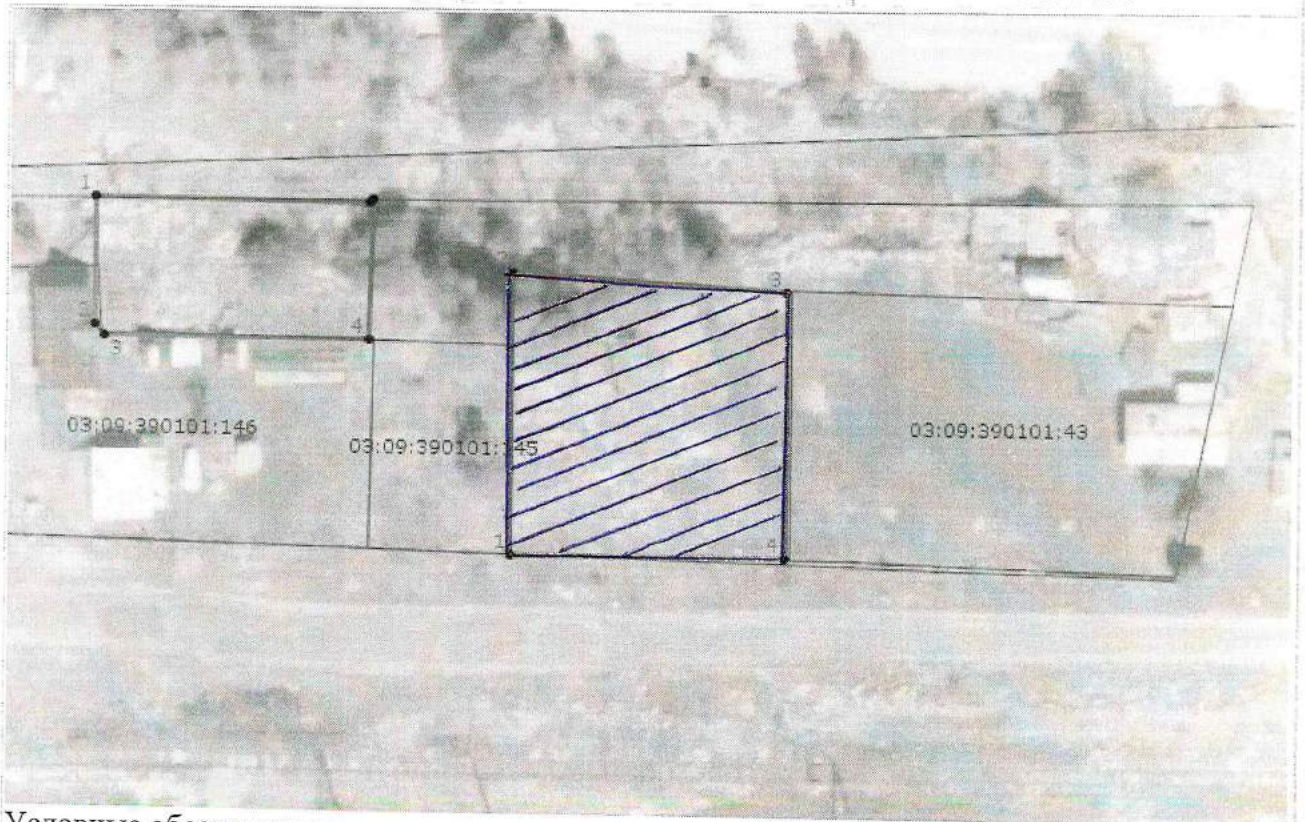
от _____ № _____

**Схема расположения земельного участка или земельных участков
на кадастровом плане территории**

Условный номер земельного участка 1

Площадь земельного участка 2 **1024** кв.м.

Обозначение характерных точек границ 3	Координаты, м	
	X	Y
1	2	3
1	505854	3196464
2	505887	3196464
3	505885	3196496
4	505854	3196496



Условные обозначения:

1. Указывается в случае, если предусматривается образование двух и более земельных участков.
2. Указывается проектная площадь образуемого земельного участка, вычисленная с использованием технологических и программных средств, в том числе размещенных на официальном сайте федерального органа исполнительной власти, уполномоченного в области государственного

ИЗВЕЩЕНИЕ

МО СП «Танхойское» извещает о возможном и предстоящем предоставлении земельного участка площадью 659 кв.м (в соответствии со схемой расположения земельного участка) для ведения личного подсобного хозяйства в аренду на 49 лет, местоположение которого: РБ, Кабанский район, расположен в 5 метрах на север от жилого дома, имеющего почтовый адрес: РБ. Кабанский район, п.ст. Переемная, ул.Мира, дом 9.

Все заинтересованные в предоставлении выше указанного земельного участка граждане имеют право в течении 30 дней соответственно со дня опубликования и размещения извещения подать заявление о намерении участвовать в аукционе на право заключения договора аренды данного земельного участка

Заявление принимаются на бумажных носителях по адресу: РБ, Кабанский район, п.Танхой, ул. Центральная, д.78. тел. (830138) 93-7-23, до 10 сентября 2015 года

Схема расположения земельного участка совместно с извещением размещена на официальном сайте МО «Кабанский район» (<http://www.kabansk.org>.)

По всем вопросам обращаться в администрацию МО СП «Танхойское» по адресу: Кабанский район, п. Танхой, ул. Центральная 78, либо по телефону 8(30138)93-7-23

Глава МО СП «Танхойское»

Бобров П.А.

Утверждена

Постановление об утверждении схемы

(наименование документа об утверждении, включая наименования

расположения земельного участка

органов государственной власти или органов местного

на кадастровом плане территории

самоуправления, принявших решение об утверждении схемы

администрация МО ГП "Танхойское"

или подписавших соглашение о перераспределении земельных участков)

от _____ № _____

Схема расположения земельного участка или земельных участков на кадастровом плане территории




Условный номер земельного участка		
Площадь земельного участка		659м ²
Обозначение характерных точек границы	Координаты, м	
	X	Y
1	2	3
n1	505879	3195682
2	505898	3195682
3	505899	3195714
4	505879	3195716
5	505879	3195688
n1	505879	3195682

Схема расположения земельного участка или земельных участков на кадастровом плане территории



Масштаб 1:1000

Условные обозначения:

-  - образуемые земельные участки
-  - зарегистрированные земельные участки
- :44 - кадастровый номер существующего земельного участка
- :3У1 - условный номер образованного земельного участка
- 03:09:050109 - номер кадастрового квартала
-  - граница кадастрового квартала

Приусадебный участок личного подсобного хозяйства	Размещение жилого дома, не предназначенного для раздела на квартиры (дома, пригодные для постоянного проживания и высотой не выше трех надземных этажей); производство сельскохозяйственной продукции; размещение гаража и иных вспомогательных сооружений; содержание сельскохозяйственных животных	2.2
---	--	-----

ИЗВЕЩЕНИЕ

МО СП «Танхойское» извещает о возможном и предстоящем предоставлении земельного участка площадью 1061 кв.м (в соответствии со схемой расположения земельного участка) для ИЖС в аренду на 5 лет, местоположение которого: РБ, Кабанский район, расположен в 3 метрах на северо-запад от жилого дома, имеющего почтовый адрес: РБ, Кабанский район, рп. Танхой, ул.Красногвардейская, дом 16.

Все заинтересованные в предоставлении выше указанного земельного участка граждане имеют право в течении 30 дней соответственно со дня опубликования и размещения извещения подать заявление о намерении участвовать в аукционе на право заключения договора аренды данного участка

Заявление принимаются на бумажных носителях по адресу: РБ, Кабанский район, п.Танхой, ул. Центральная, д.78. тел. (830138) 93-7-23, до 10 сентября 2015 года

Схема расположения земельного участка совместно с извещением размещена на официальном сайте МО «Кабанский район» (<http://www.kabansk.org>.)

По всем вопросам обращаться в администрацию МО СП «Танхойское» по адресу: Кабанский район, п. Танхой, ул. Центральная 78, либо по телефону 8(30138)93-7-23

Глава МО СП «Танхойское»

Бобров П.А.

Утверждена

(наименование документа об утверждении, включая наименования
органов государственной власти или органов местного
самоуправления, принявших решение об утверждении схемы
или подписавших соглашение о перераспределении земельных участков)
от _____ № _____

Схема расположения земельного участка или земельных участков
на кадастровом плане территории

Условный номер земельного участка 1

Площадь земельного участка 2 1061 кв.м.

Обозначение характерных точек границ 3	Координаты, м	
	X	Y
1	2	3
1	502923	3186306
2	502939	3186354
3	502959	3186349
4	502945	3186301



Условные обозначения:

1. Указывается в случае, если предусматривается образование двух и более земельных участков.
2. Указывается проектная площадь образуемого земельного участка, вычисленная с использованием технологических и программных средств, в том числе размещенных на официальном сайте федерального органа исполнительной власти, уполномоченного в области государственного

ИЗВЕЩЕНИЕ

МО СП «Танхойское» извещает о возможном и предстоящем предоставлении земельного участка площадью 1689 кв.м (в соответствии со схемой расположения земельного участка) для ИЖС в аренду на 5 лет, местоположение которого: РБ, Кабанский район, расположен в 440 метрах на запад от жилого дома, имеющего почтовый адрес: РБ, Кабанский район, п.ст. Переемная, ул.Дачная, дом 13.

Все заинтересованные в предоставлении выше указанного земельного участка граждане имеют право в течении 30 дней соответственно со дня опубликования и размещения извещения подать заявление о намерении участвовать в аукционе на право заключения договора аренды данного участка

Заявление принимаются на бумажных носителях по адресу: РБ, Кабанский район, п.Танхой, ул. Центральная, д.78. тел. (830138) 93-7-23, до 10 сентября 2015 года

Схема расположения земельного участка совместно с извещением размещена на официальном сайте МО «Кабанский район» (<http://www.kabansk.org>.)

По всем вопросам обращаться в администрацию МО СП «Танхойское» по адресу: Кабанский район, п. Танхой, ул. Центральная 78, либо по телефону 8(30138)93-7-23

Глава МО СП «Танхойское»

Бобров П.А.

Утверждена

(наименование документа об утверждении, включая наименования

органов государственной власти или органов местного

самоуправления, принявших решение об утверждении схемы

или подписавших соглашение о перераспределении земельных участков)

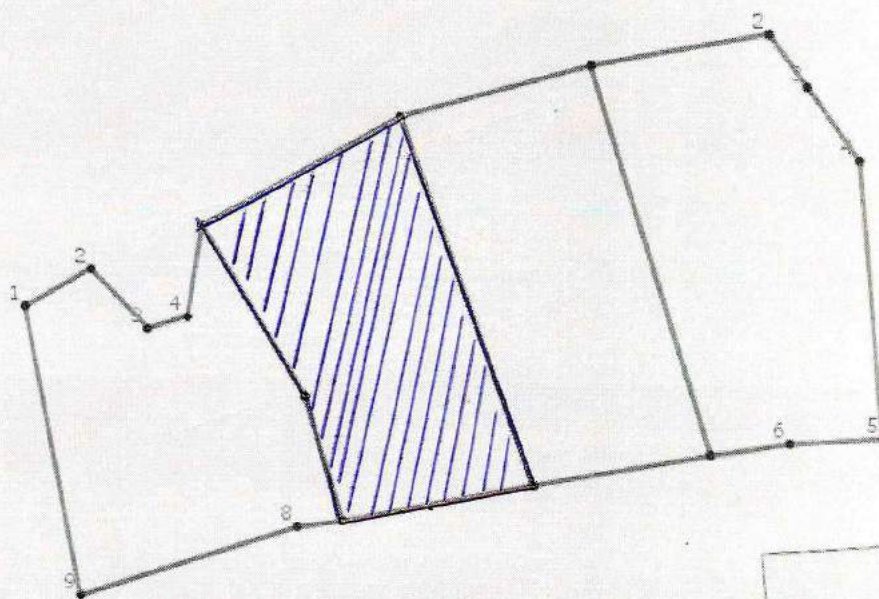
от _____ № _____

**Схема расположения земельного участка или земельных участков
на кадастровом плане территории**

Условный номер земельного участка 1

Площадь земельного участка 2 **1663** кв.м.

Обозначение характерных точек границ 3	Координаты, м	
	X	Y
1	2	3
1	505985	3195014
2	506002	3195044
3	505946	3195065
4	505940	3195036
5	505959	3195030



03:09:390101:2

Условные обозначения:

ИЗВЕЩЕНИЕ

МО СП «Танхойское» извещает о возможном и предстоящем предоставлении земельного участка площадью 6044 кв.м (в соответствии со схемой расположения земельного участка) общественного питания в аренду на 11 месяцев, местоположение которого: РБ, Кабанский район, расположен в 54 метрах на северо-восток от здания, имеющего почтовый адрес: РБ, Кабанский район, рп.Танхой, ул.Центральная 97.

Все заинтересованные в предоставлении выше указанного земельного участка граждане имеют право в течении 30 дней соответственно со дня опубликования и размещения извещения подать заявление о намерении участвовать в аукционе на право заключения договора аренды данного участка

Заявление принимаются на бумажных носителях по адресу: РБ, Кабанский район, п.Танхой, ул. Центральная, д.78. тел. (830138) 93-7-23, до 10 сентября 2015 года

Схема расположения земельного участка совместно с извещением размещена на официальном сайте МО «Кабанский район» (<http://www.kabansk.org>.)

По всем вопросам обращаться в администрацию МО СП «Танхойское» по адресу: Кабанский район, п. Танхой, ул. Центральная 78, либо по телефону 8(30138)93-7-23

Глава МО СП «Танхойское»

Бобров П.А.

Утверждена

(наименование документа об утверждении, включая наименования
органов государственной власти или органов местного
самоуправления, принявших решение об утверждении схемы
или подписавших соглашение о перераспределении земельных участков)

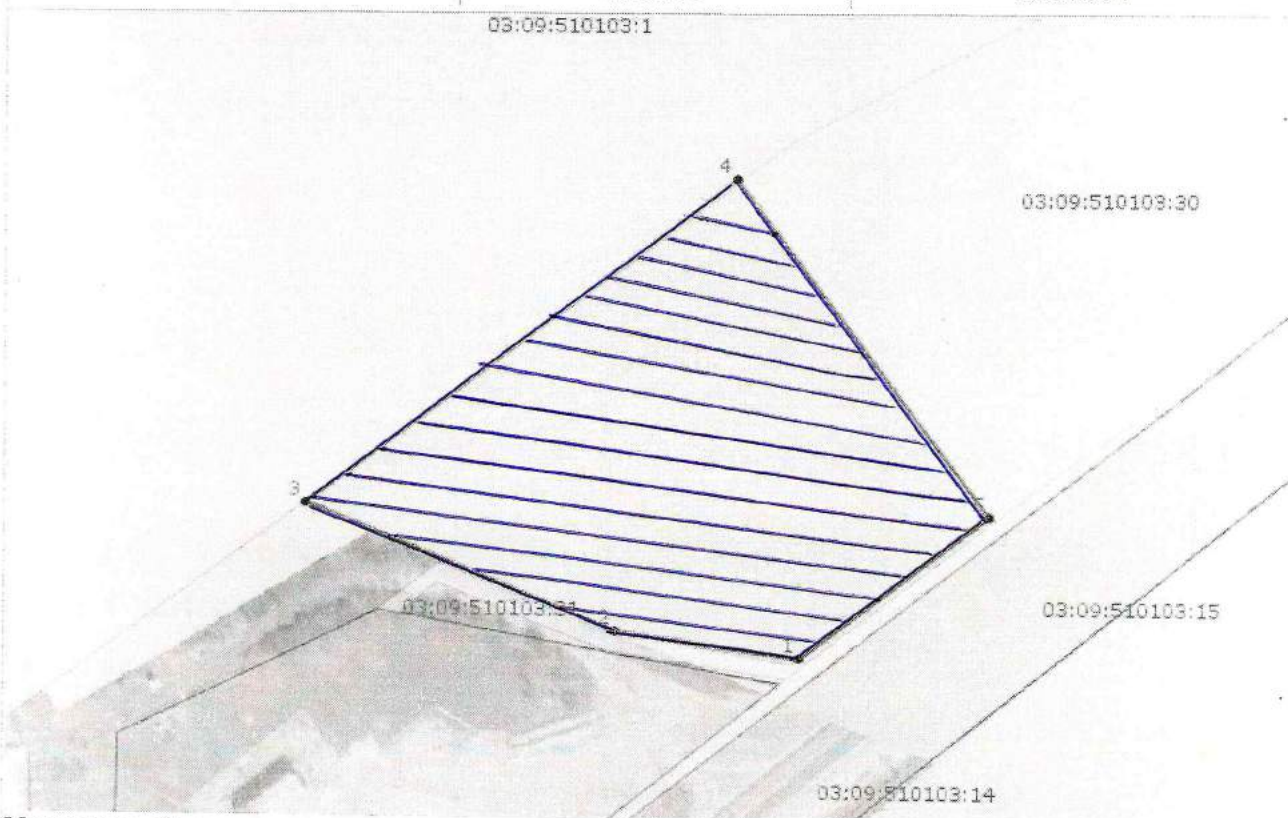
от _____ № _____

**Схема расположения земельного участка или земельных участков
на кадастровом плане территории**

Условный номер земельного участка 1

Площадь земельного участка 2 **6044** кв.м.

Обозначение характерных точек границ 3	Координаты, м	
	X	Y
1	2	3
1	503607	3187768
2	503612	3187734
3	503636	3187675
4	503697	3187756
5	503634	3187804



Условные обозначения:

ИЗВЕЩЕНИЕ

МО СП «Танхойское» извещает о возможном и предстоящем предоставлении земельного участка площадью 1500 кв.м (в соответствии со схемой расположения земельного участка) для ИЖС в аренду на 5 лет, местоположение которого: РБ, Кабанский район, расположен в 5 метрах на юго-восток от жилого дома, имеющего почтовый адрес: РБ, Кабанский район, п. ст. Кедровая, ул.Байкальская, дом 21.

Все заинтересованные в предоставлении выше указанного земельного участка граждане имеют право в течении 30 дней соответственно со дня опубликования и размещения извещения подать заявление о намерении участвовать в аукционе на право заключения договора аренды данного земельного участка

Заявление принимаются на бумажных носителях по адресу: РБ, Кабанский район, п.Танхой, ул. Центральная, д.78. тел. (830138) 93-7-23, до 10 сентября 2015 года

Схема расположения земельного участка совместно с извещением размещена на официальном сайте МО «Кабанский район» (<http://www.kabansk.org>.)

По всем вопросам обращаться в администрацию МО СП «Танхойское» по адресу: Кабанский район, п. Танхой, ул. Центральная 78, либо по телефону 8(30138)93-7-23

Глава МО СП «Танхойское»

Бобров П.А.

Утверждена

(наименование документа об утверждении, включая наименования

органов государственной власти или органов местного

самоуправления, принявших решение об утверждении схемы

или подписавших соглашение о перераспределении земельных участков)

от _____ № _____

**Схема расположения земельного участка или земельных участков
на кадастровом плане территории**

Условный номер земельного участка 1

Площадь земельного участка 2 **1509** кв.м.

Обозначение характерных точек границ 3	Координаты, м	
	X	Y
1	2	3
1	498851	3173576
2	498869	3173619
3	498845	3173636
4	498821	3173600



Условные обозначения:

1. Указывается в случае, если предусматривается образование двух и более земельных участков.
2. Указывается проектная площадь образуемого земельного участка, вычисленная с использованием технологических и программных средств, в том числе размещенных на официальном сайте федерального органа исполнительной власти, уполномоченного в области государственного